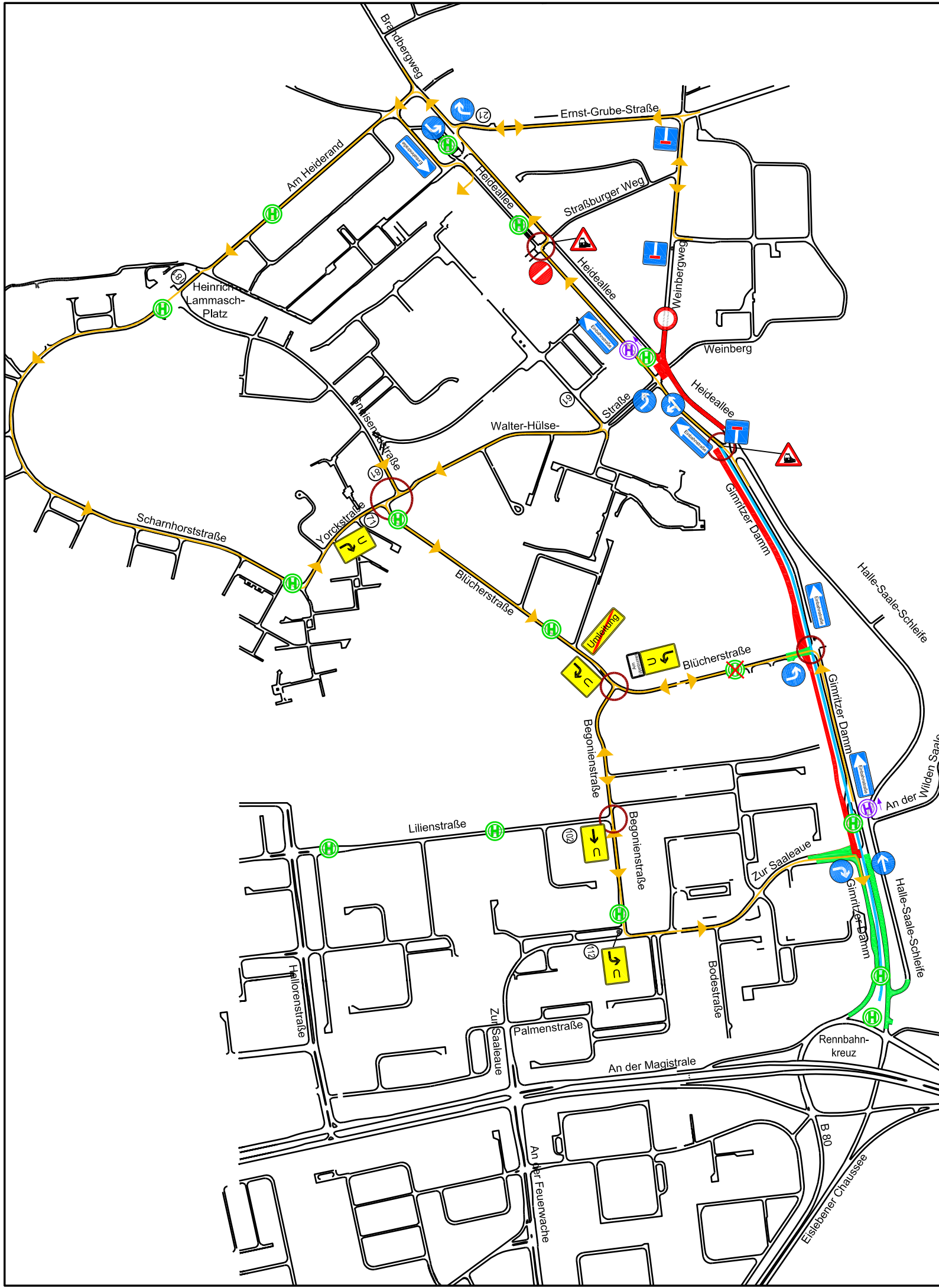














I:\HALLE\4400\4400\_GIMR-DAMM\2019\VFZÜ-KARTE\_UML.DWG, U\_70\_1\_BL\_5\_1\_1, 19.02.2019 09:32:12



**Legende:**

-  Baubereich
  -  Bau Gleise
  -  Umleitung
  -  umgebauter Bereich
  -  Baustellen-LSA
  -  fertig gestellte Gleisanlagen
  -  Änderung der Verkehrsorganisation
  -  Umleitungsbeschilderung außerhalb von Detailplänen
  -  vorhandene Haltestellen
  -  Ersatz-Haltestellen (Linie 97)
  -  nicht bedienbare Haltestelle
  -  Standorte Plantafeln (weitere Standorte in den Detailplänen)
- Im Bereich Heideallee bedient der SEV die Nachtbushaltestellen

Fachplaner:	 06116 Halle/S. Berliner Str. 140 Tel.: (0345)53039-0 Fax: (0345)53039-33		Datum	Zeichen
	bearbeitet	19.02.2019	Komischke	
	gez.CAD	19.02.2019	Barnickol	
	geprüft			
	Datei:	Ü-Karte_Uml.dwg		
Auftraggeber:	 		Auftr.-Nr.:	4400
			Änd.-Nr.:	
			Maßstab:	ohne
Vorhaben:	Komplexvorhaben Gimritzer Damm Teil Stadtbahnprogramm Halle - Vorhaben 27 Teil Fluthilfe – Maßnahmen 105, 110, 114, 117 und 207		Unterlage:	70.1
			Blatt-Nr.:	5.1.1
<b>Verkehrsführung während der Bauzeit</b> <b>Übersichtsplan Umleitungsführung</b>				
Bz 5.1.1				